



**МИНИСТЕРСТВО ТРАНСПОРТА РОССИЙСКОЙ ФЕДЕРАЦИИ
ФЕДЕРАЛЬНОЕ АГЕНТСТВО ВОЗДУШНОГО ТРАНСПОРТА
(РОСАВИАЦИЯ)**

ПРИКАЗ

14 октября 2013

Москва

№ 670

Об изъятии для государственных нужд частей земельных участков в целях переустройства автодороги на Перепечинское кладбище для строительства комплекса взлетно-посадочной полосы Международного аэропорта Шереметьево

В целях реализации постановлений Правительства Российской Федерации от 05.12.2001 № 848 «О федеральной целевой программе «Развитие транспортной системы России (2010-2020 годы)» и от 20.06.2013 № 518 «О Программе подготовки к проведению в 2018 году в Российской Федерации чемпионата мира по футболу» в отношении объекта «Развитие Московского авиационного узла. Строительство комплекса новой взлетно-посадочной полосы (ВПП-3) Международного аэропорта Шереметьево, Московская область», на основании статей 32, 49, 55 Земельного кодекса Российской Федерации, статьи 279 Гражданского кодекса Российской Федерации, статьи 30 Федерального закона от 07.06.2013 № 108-ФЗ «О подготовке и проведении в Российской Федерации чемпионата мира по футболу FIFA 2018 года, Кубка конфедераций FIFA 2017 года и внесении изменений в отдельные законодательные акты Российской Федерации», постановления Правительства Российской Федерации от 30.12.2009 № 1131 «О полномочиях Федерального агентства воздушного транспорта по изъятию, предоставлению земельных участков и резервированию земель», в соответствии с приказом Федерального агентства воздушного транспорта от 01.04.2013 № 166 «О предварительном согласовании места размещения объекта «Развитие Московского авиационного узла. Строительство комплекса новой взлетно-посадочной полосы (ВПП - 3) Международного аэропорта Шереметьево, Московская область», выписками из Единого государственного реестра прав на недвижимое имущество и сделок с ним от 30.01.2013 № 09/008/2013-44, от 19.07.2013 № 09/037/2013-120, кадастровой выпиской о земельном участке от 05.02.2013 № МО-13/ЗВ-99421 и кадастровым паспортом на земельный участок от 05.02.2013 № МО-13/ЗВ-99450, устанавливающих местоположение земельных участков и на основании заявления Федерального государственного унитарного предприятия «Администрация гражданских аэропортов (аэродромов)» от 09.10.2013 № 10099 приказываю:


1. Изъять для государственных нужд Российской Федерации путем выкупа следующие части земельных участков:

- земельный участок площадью 31 877 кв.м, являющийся частью земельного участка с кадастровым номером 50:09:0060812:127, категория земель: земли населенных пунктов, общей площадью 310213 кв.м., местоположение: Московская область, Солнечногорский район, с.п. Луневское, д. Пикино, уч. А-33, с разрешенным использованием - размещение промышленных и административных зданий, строений и сооружений, в границах согласно приложению № 1 к настоящему приказу.

- земельный участок площадью 2936 кв.м, являющийся частью земельного участка с кадастровым номером 50:09:0060510:27, категория земель: земли населенных пунктов, общей площадью 210 000 кв.м., местоположение: Московская область, Солнечногорский район, с.п. Луневское, д. Пикино, ул. Транспортная, уч.2, с разрешенным использованием – для размещения промышленных и административных зданий, строений и сооружений, в границах согласно приложению № 2 к настоящему приказу.

2. Федеральному государственному унитарному предприятию «Администрация гражданских аэропортов (аэродромов)» осуществить мероприятия по выкупу в собственность Российской Федерации изымаемых для государственных нужд земельных участков, указанных в настоящем приказе, в том числе выступать при заключении соглашения о выкупе земельных участков от имени Российской Федерации.

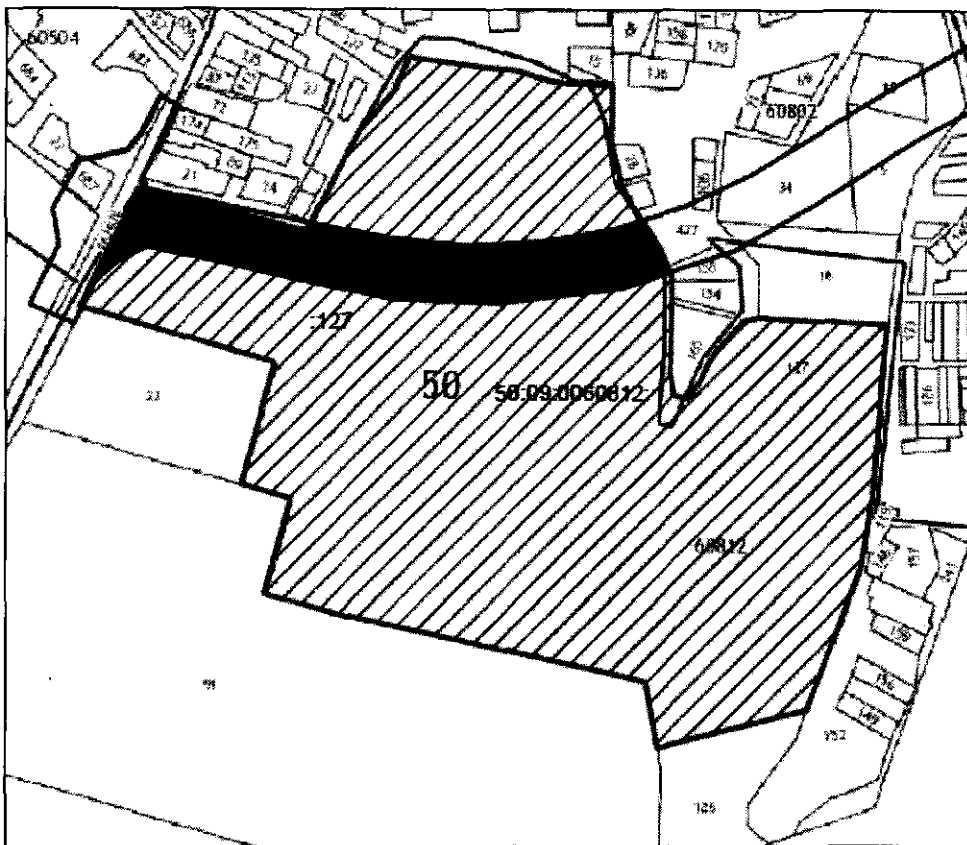
Руководитель



А.В. Нерадько


от 14.10.2013 № 640

СХЕМА размещения земельного участка площадью 31 877 кв.м, подлежащего изъятию для государственных нужд Российской Федерации путем выкупа в целях переустройства автодороги на Перепечинское кладбище для строительства комплекса взлетно-посадочной полосы Международного аэропорта Шереметьево



Условные обозначения:

- граница землеотвода дороги на Перепечинское кладбище
- граница земельных участков, сведения о границах которых имеются в ГКН



земельный участок с кадастровым номером 50:09:0060812:127



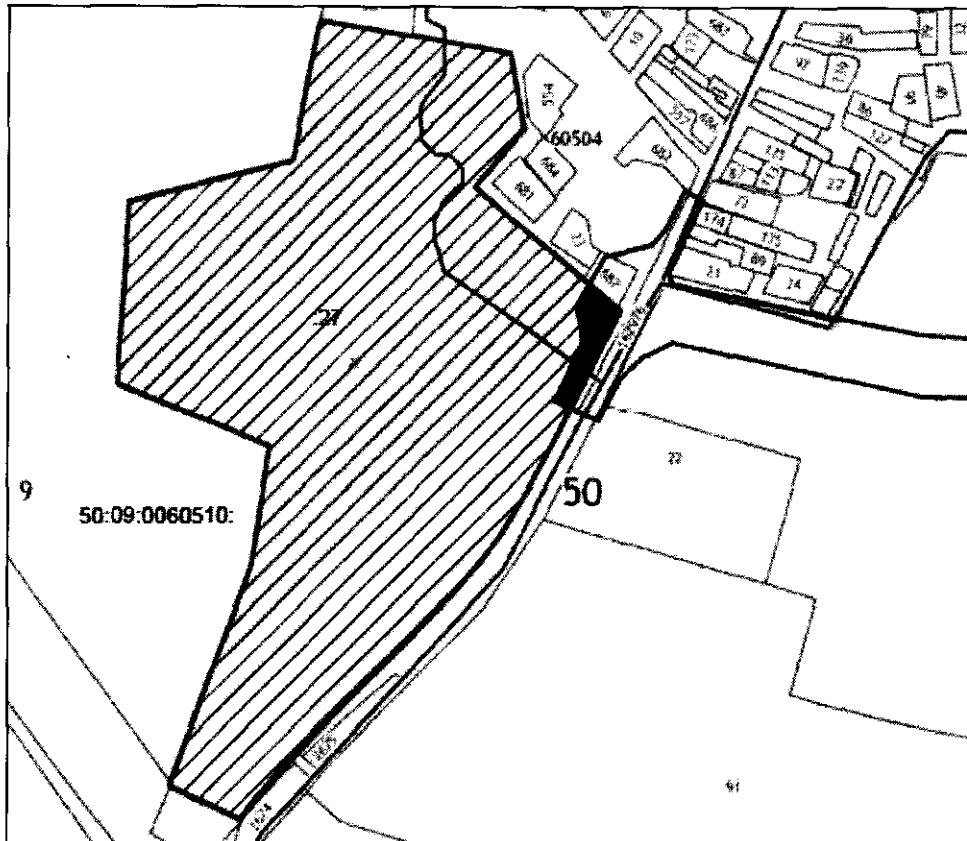
часть земельного участка с кадастровым номером 50:09:0060812:127, площадью 31877 кв.м., подлежащая изъятию для государственных нужд Российской Федерации в целях переустройства дороги на Перепечинское кладбище для строительства комплекса взлетно-посадочной полосы (ВПП-3) Международного аэропорта "Шереметьево"

50:09:0060812: кадастровый номер кадастрового квартала





:127 кадастровый номер земельного участка

от 14.10.2013 № 670

СХЕМА размещения земельного участка площадью 2936 кв.м, подлежащего изъятию для государственных нужд Российской Федерации путем выкупа в целях переустройства автодороги на Перепечинское кладбище для строительства комплекса взлетно-посадочной полосы Международного аэропорта Шереметьево



Условные обозначения:

-  граница землеотвода дороги на Перепечинское кладбище
-  граница земельных участков, сведения о границах которых имеются в ГКН
-  земельный участок с кадастровым номером 50:09:0060510:27
-  часть земельного участка с кадастровым номером 50:09:0060510:27, площадью 2936 кв.м., подлежащая изъятию для государственных нужд Российской Федерации в целях переустройства дороги на Перепечинское кладбище для строительства комплекса взлетно-посадочной полосы (ВПП-3) Международного аэропорта "Шереметьево"

50:09:0060510: кадастровый номер кадастрового квартала

:27 кадастровый номер земельного участка